

## Paddlingsblad 4 – Iggön



### Strömsundet

Enligt kartan finns det ett sund mellan fastlandet och Iggön. Det är idag helt igenväxt. Förr var detta en bruksled för undvikande av färd utanför Iggön. För kanotister kan det vara förenat med fara att paddla öster om ön, där kraftig pålandsvind ofta ger hög sjö. Kusten längs Gästrikland och Hälsingland med sina öar och skär är en fin tillgång för kajakpaddlare. Med Strömsundet öppet skulle hela sträckan – **Jungfrukusten** – bli ett fantastiskt kajakvatten, till glädje för paddlare och till nytta för turismen. Vi väntar på ett initiativ från Region Gävleborg eller Länsstyrelsen, vilket öppnar sundet och leder till att **Jungfrukusten Kajak** blir verklighet.

















## TIPS PÅ TURER

Skapa dina turer med hjälp av kartan eller välj vårt tips!

### Från Småmursbadet, 4.6

**Skatuddsturen: Röd** Ca 15 km t.o.r. från 4.6 till 4.1, en skyddad, långgrund vik. Längs turen finns flera möjligheter att stäcka på benen. Plats 4.5, Sörsundet, är särskilt trevlig. Till Sörsundet t.o.r. är det ca 6 km.

### SYMBOLER / SYMBOLS

-  Sandbotten/Sand bottom    Grusbotten/Gravel bottom
-  Stenbotten/Stone bottom
-  Bergangöring/Rock landing    Låg brygga/Low jetty
-  Iläggingsplats/Launching place    20 Meter till bilväg/Meter to road    50 Meter till parkering/Meter to parking    2 Att angöra samtidigt/To land at the same time
-  6 Antal kanoter på land/Number of canos on shore
-  Toalett/Toilet    Eldstad/Fireplace    Vindskydd/Wind shelter    Raststuga/Trip hut

### KOORDINATINFORMATION: GPS-koordinater: WGS84 decimal (lat, lon).

#### 4.1 Skatudden 60.925652 17.208087



#### FACILITETER

   10  10

#### 4.2 Falkholmen 60.903126 17.217312



#### FACILITETER

  1  4 

#### 4.3 Långharen 60.900121 17.230425



#### FACILITETER

  1  4

#### 4.4 Stormalen 60.896009 17.230232



#### FACILITETER

  1  4



#### 4.5 Sörsundet 60.890915 17.205575



##### FACILITETER



1

10

#### 4.7 Krokviken 60.875713 17.285571



##### FACILITETER



20

300


4

6

#### 4.9 Säljemar 60.864641 17.266045



##### FACILITETER



10

75


2

10

#### 4.6 Småmursbadet 60.879734 17.254103



##### FACILITETER



50

50


4

10

#### 4.8 Iggöbadet 60.867587 17.276559



##### FACILITETER



25

25

6

10



nunne.nota@telia.com

Vänligen, meddela mig om du  
upptäckt fel i bladen och sänd  
mig gärna nytagna foton!  
/Dennis